









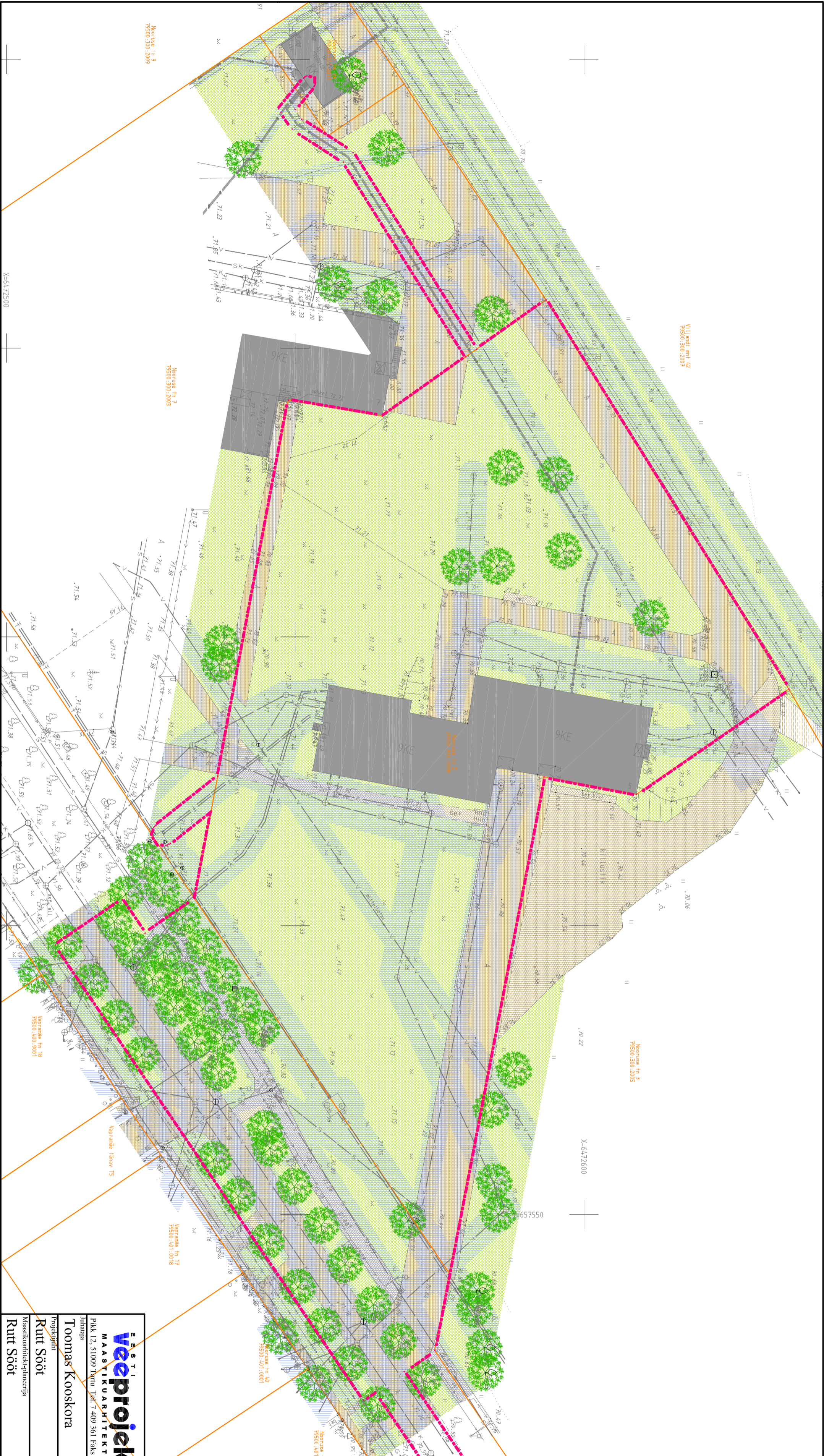
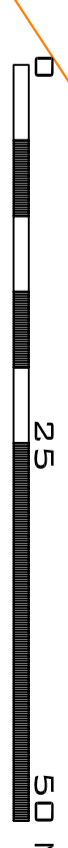


TINGMÄRGID:

-  PLANEERINGUALA PIIR
-  KRUNDIPIIR
-  HOONE/ RAJATIS
-  ASFALTKATE
-  KRUUSA-/ KILLUSTIKUKATE
-  BETOON JA BETOONKIVIST KATE
-  PINNASS
-  MURU
-  PUU
-  TEHNOVÕRGU KUJA



Märkused:
 1. Detailplaneeringu koostamise alusplaanina on kasutatud AS K&H poolt 2009. aasta jaanuaris moodatud geodeetilist alusplaan mõõtkavas M 1:500, töö nr 08G5332.
 2. Planeeringu kaardid ja seletuskiri moodustavad lahutamatu terviku.



Detailplaneeringust luuvandud ist Tartu Tervishoiu Kõrgkool

Nooruse tn 5 krundi ja lähiala detailplaneering

veeprojekt MAASTIKUARHITEKTID Põik 12, 51009 Tartu, Tel: 7 409 361 Faks: 7 409 367		Detailplaneeringust luuvandud ist Tartu Tervishoiu Kõrgkool	
Juhataja Toomas Kooskora		Nooruse tn 5 krundi ja lähiala detailplaneering	
Projekti juht Rutt Sööt		Olemasolev olukord	
Maastikuarhitekti-planeerija Rutt Sööt		Määrat 1:500	Töö nr 18-08
		Komplekt 02.03.2009	Lehti 2
			Lehti 8